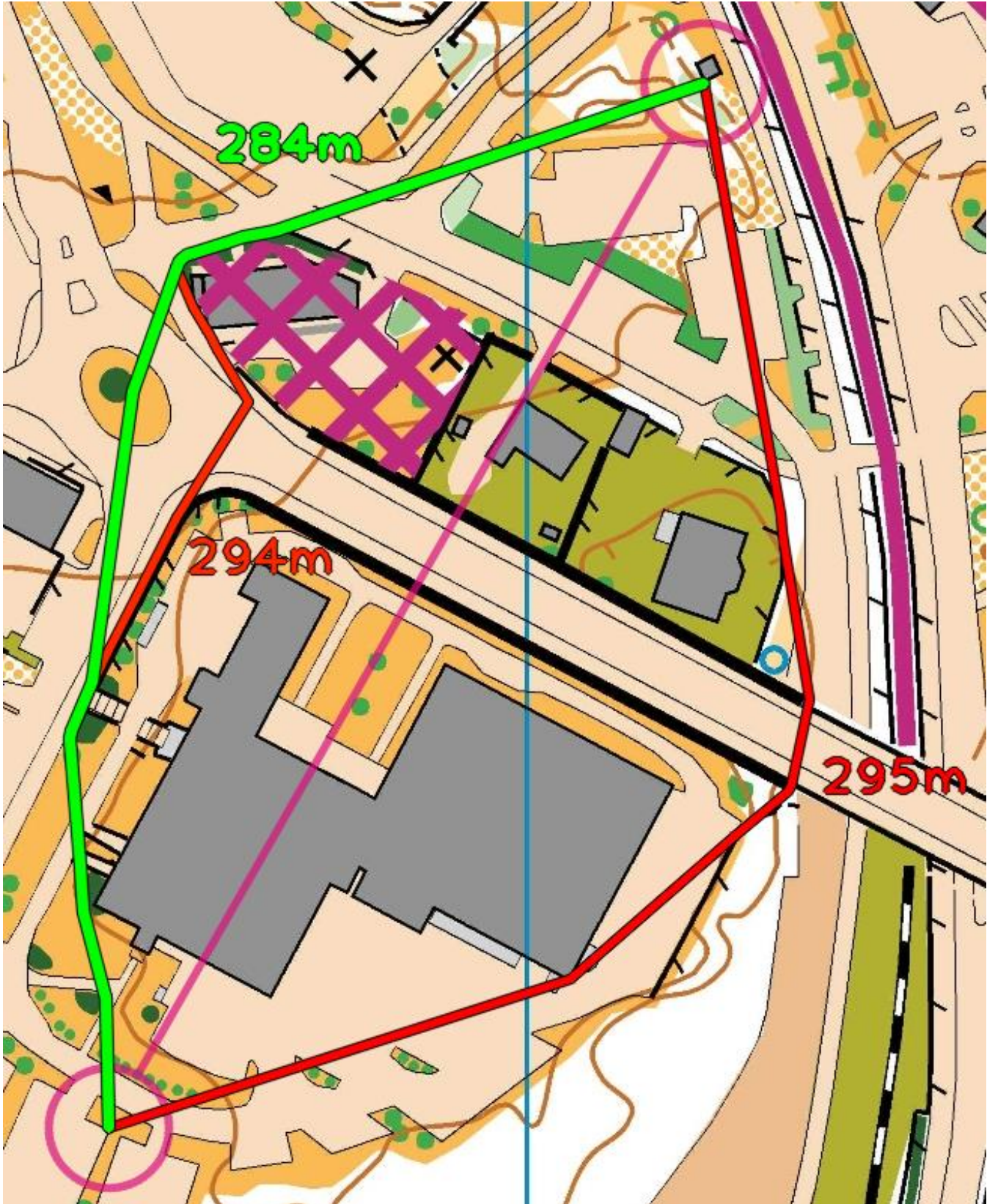


Vieremän korttelirastit 11.1.2020

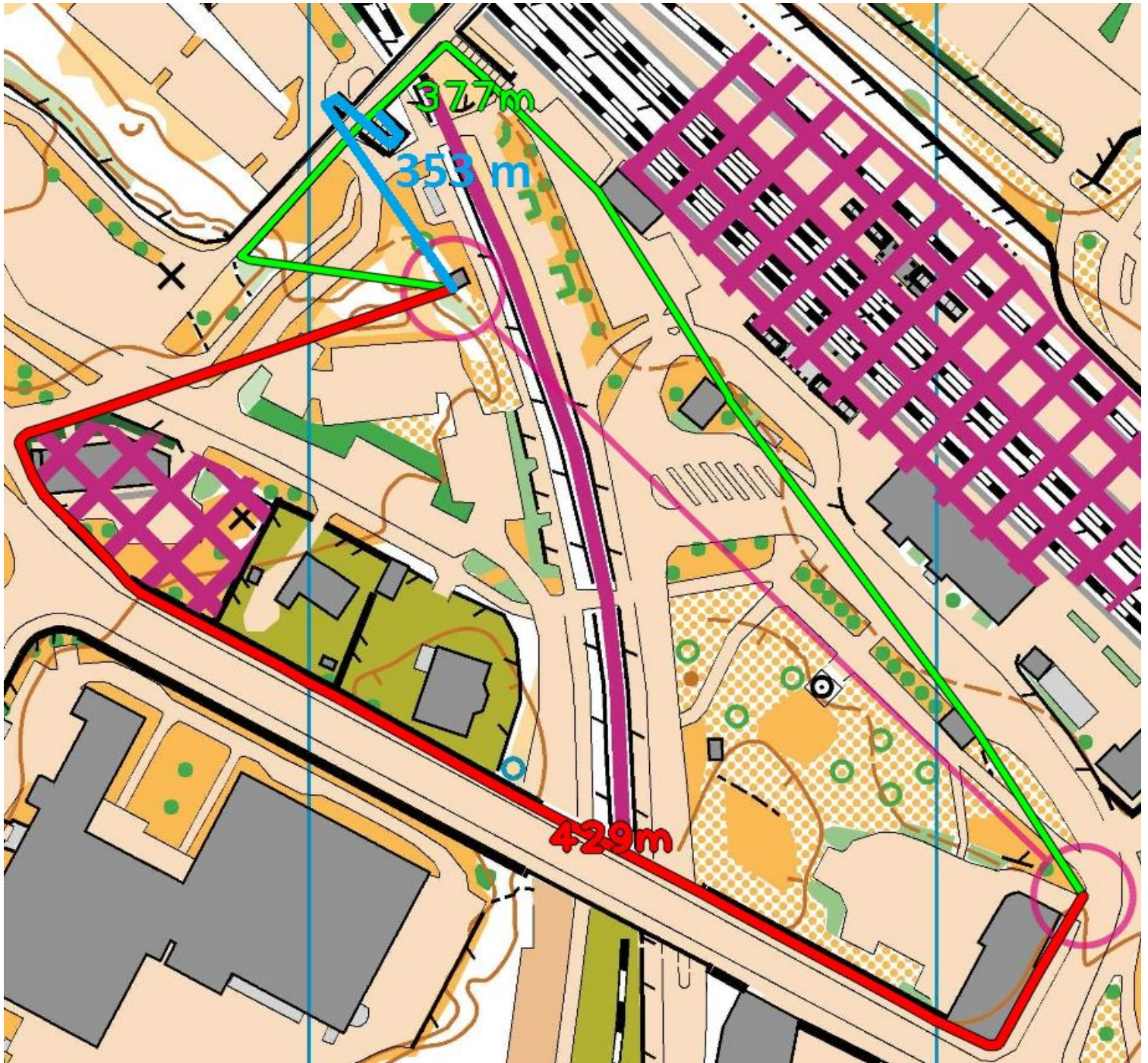
A-radon rastivälien reitinvalinnat

Rata: <http://reittiharveli.hyvinkaanrasti.fi/cgi-bin/reitti.cgi?act=map&id=251>

K - 1 Ensimmäisellä rastivälillä testataan, huomaako suunnistaja vaihtoehdon sillan alta. Vasen lienee hieman nopeampi ainakin jos kulkee risteyksen suoraan, mutta erot ovat pieniä. (Suunnat on nimetty tarkastelemalla rastiväliä lähtörastin puolelta.)

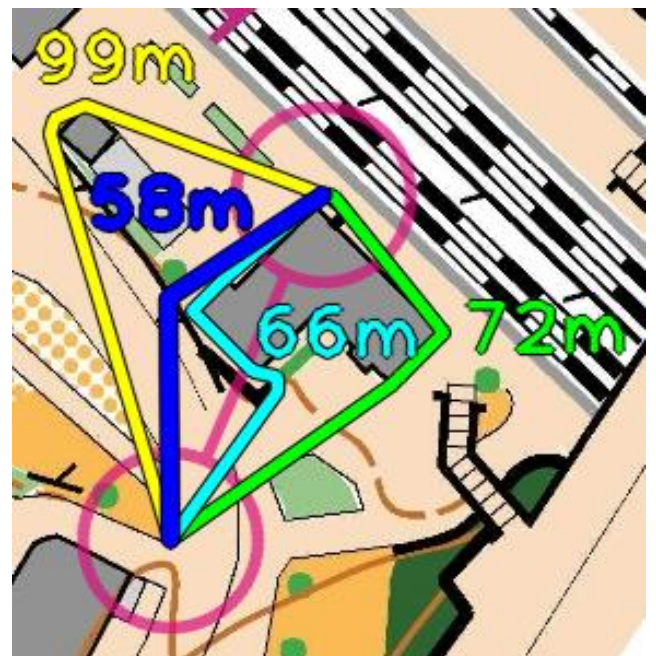


1 - 2 ReitINVALINTA vasemmalta kävelysillan kautta vaikuttaa selvästi oikeaa paremmalta, vaikka portaat hidastavatkin.



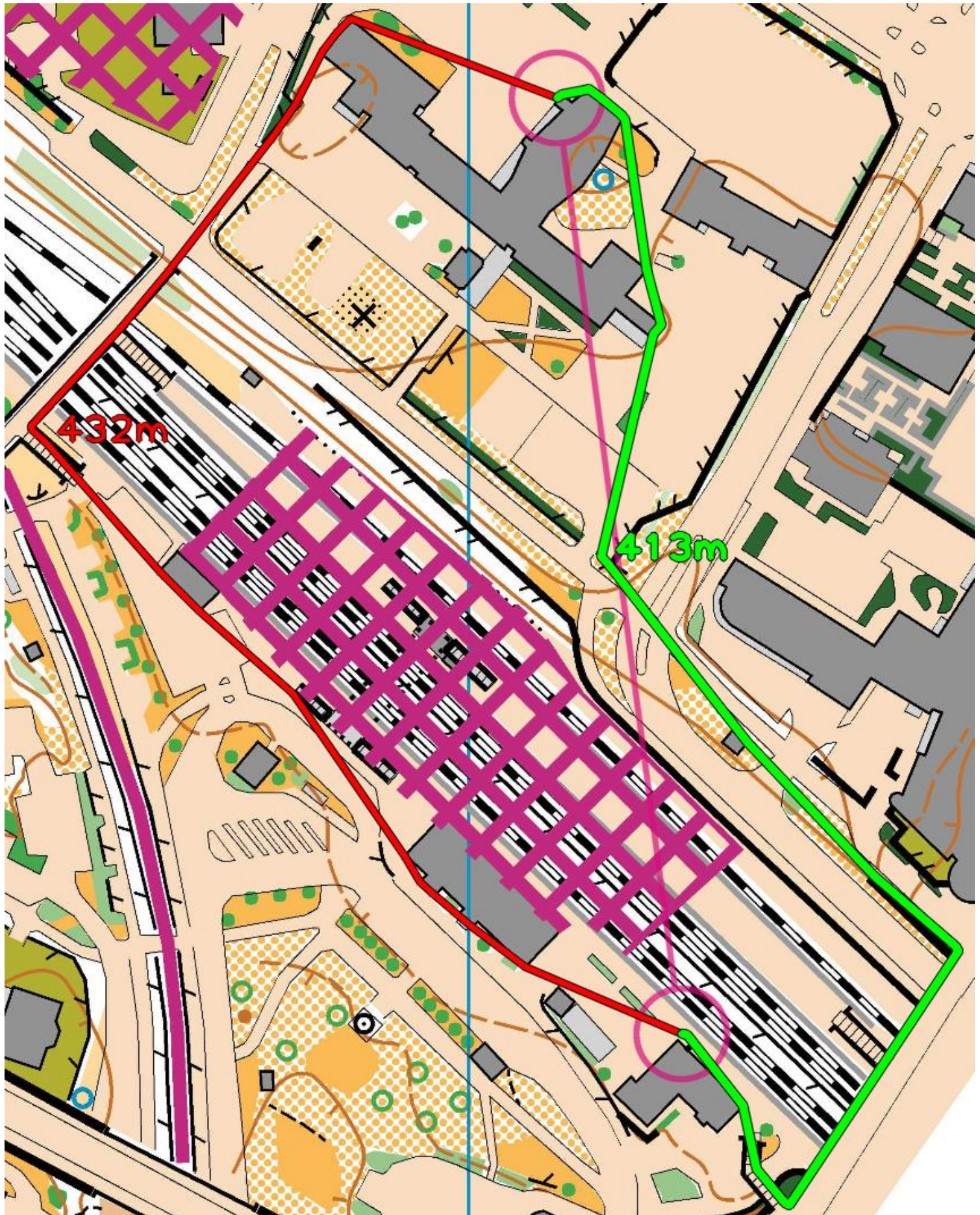
2 - 3

Lyhyintä vaihtoehtoa hidastaa aidan ylitys. Rakennuksen kierto oikealta lienee paras valinta.



3 - 4

Oikea kierto on lyhyempi ja todennäköisesti myös nopeampi, mutta valtavaa eroa sillä ei tee.

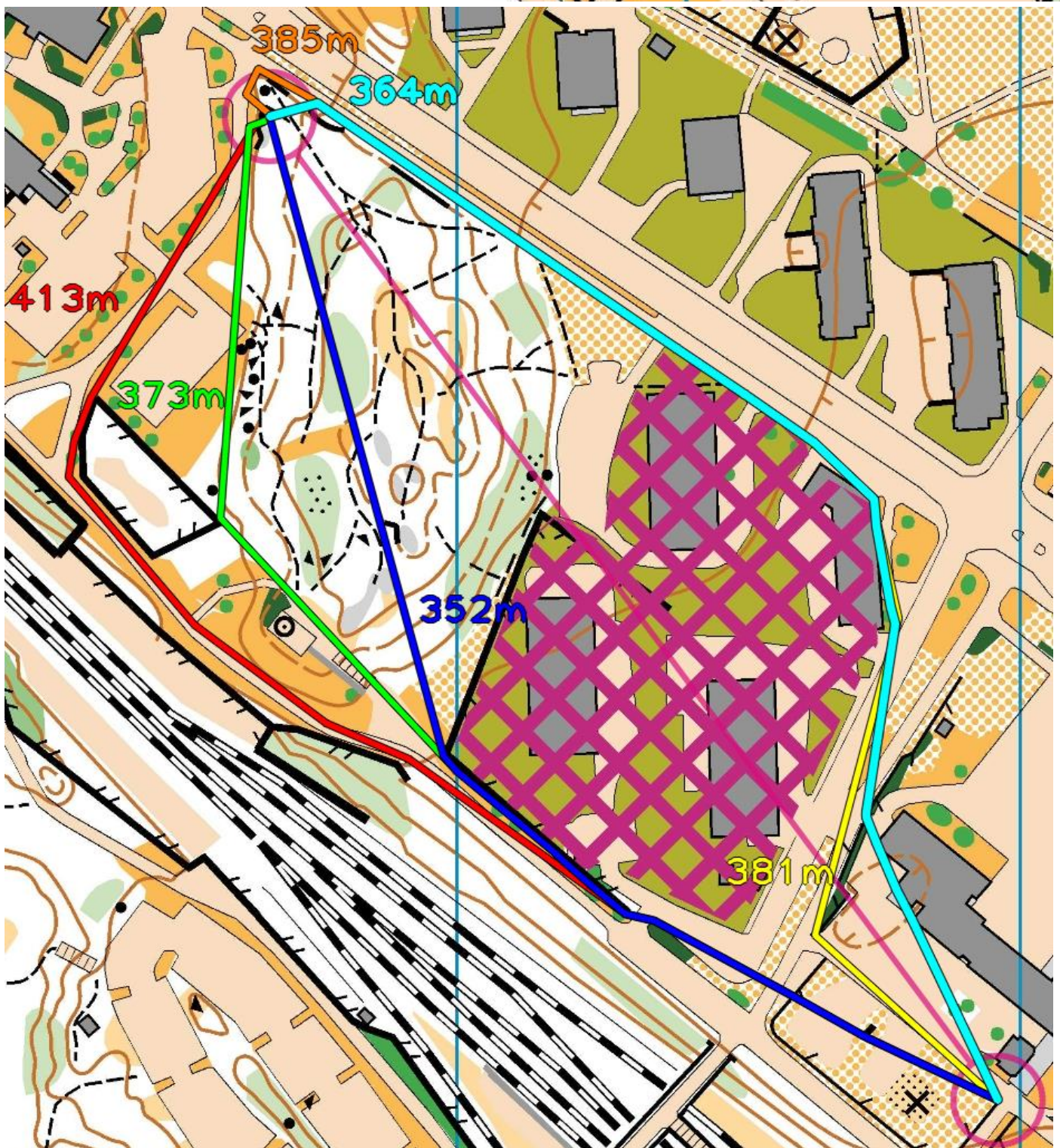
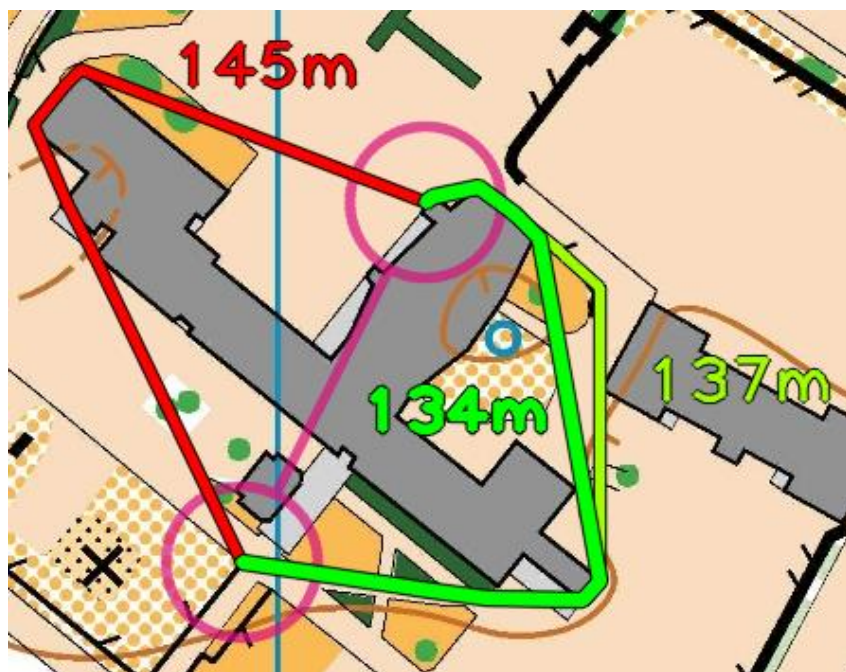


4 - 5

Vasen reitinvalinta on selvästi lyhyempi.

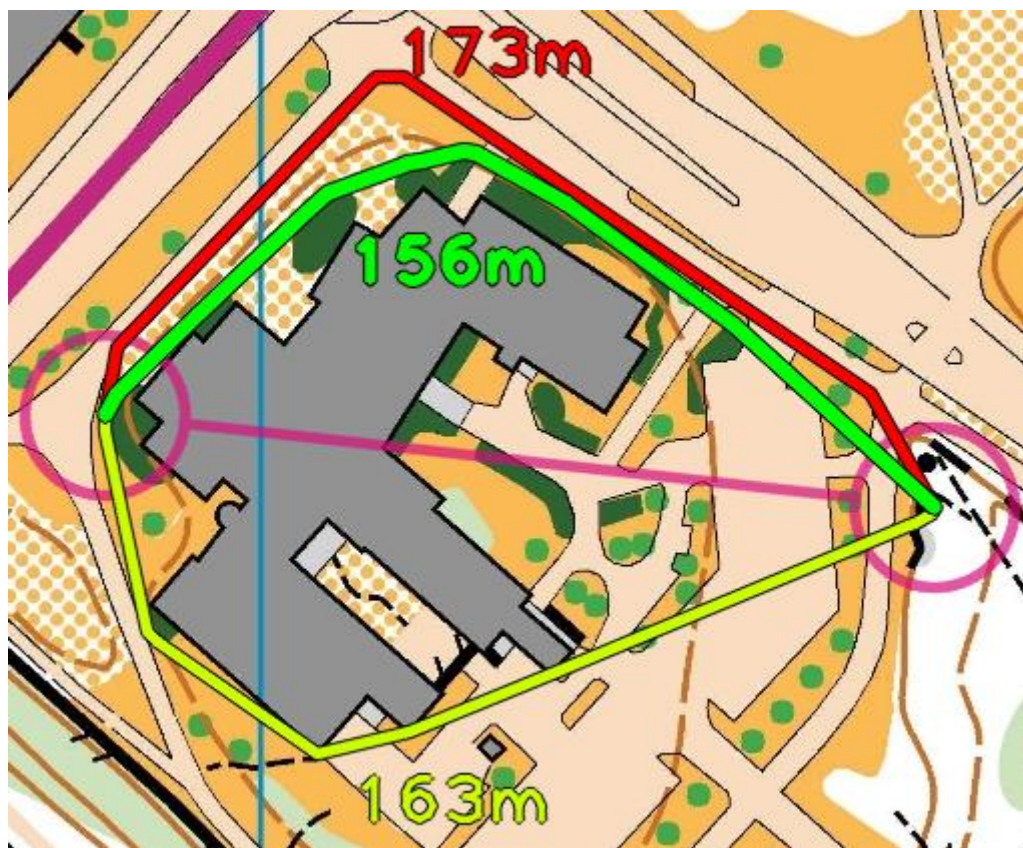
5 - 6

Tällä välillä reitinvalintojen välillä on melko suuria eroja.
Optimaalisesti toteutettuna kierto oikealta lienee paras vaihtoehto.



6 - 7

Nurmikkoa juoksemalla oikealta on lyhyempi matka kuin vasemmalta, mutta vasen lienee silti nopeampi paremman alustan ansiosta.



7 - 8

Oikea kierto lienee nopeampi.

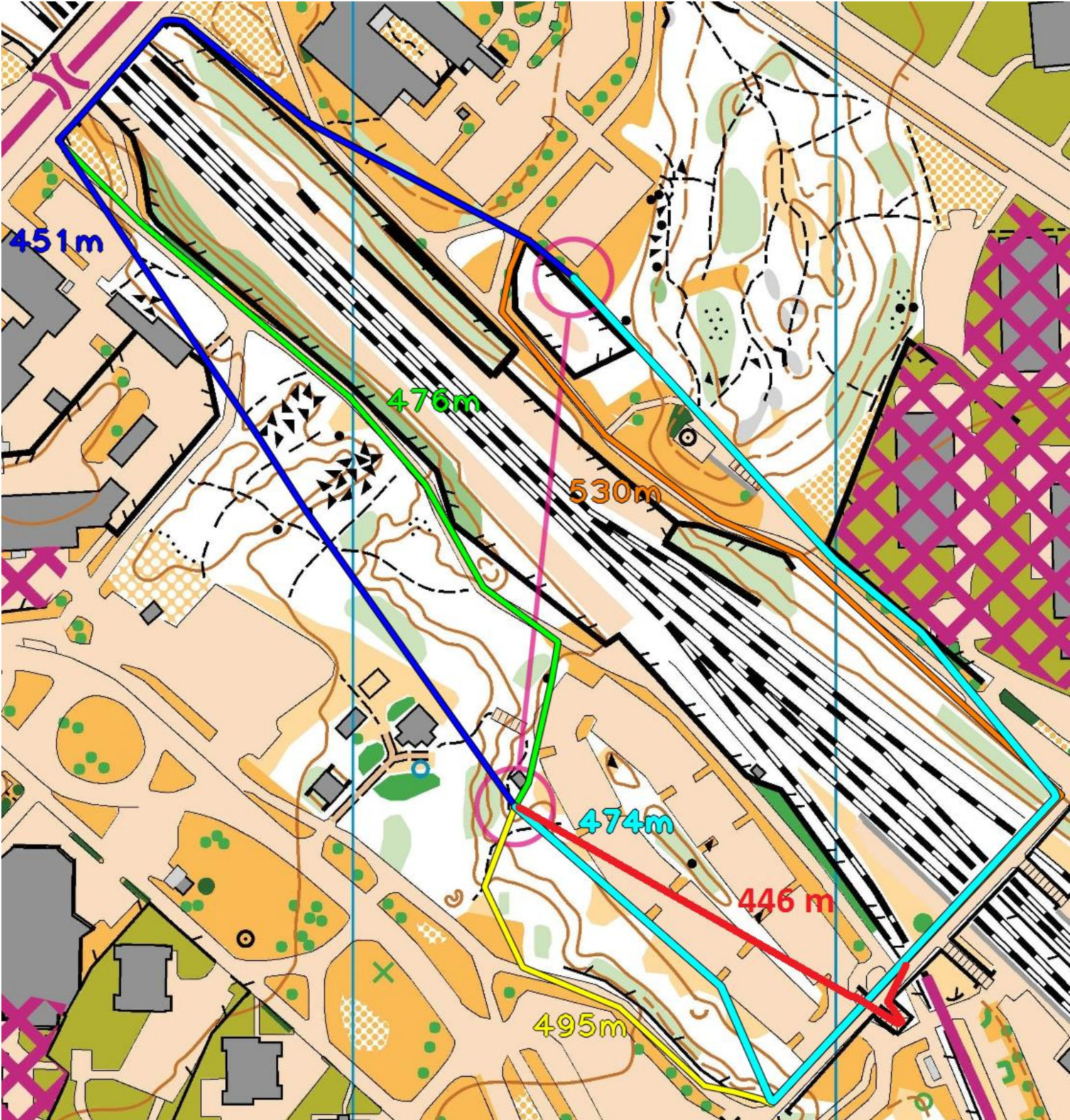


8 - 9

Ei reitinvalintaa. Tylsä siirtymäväli.

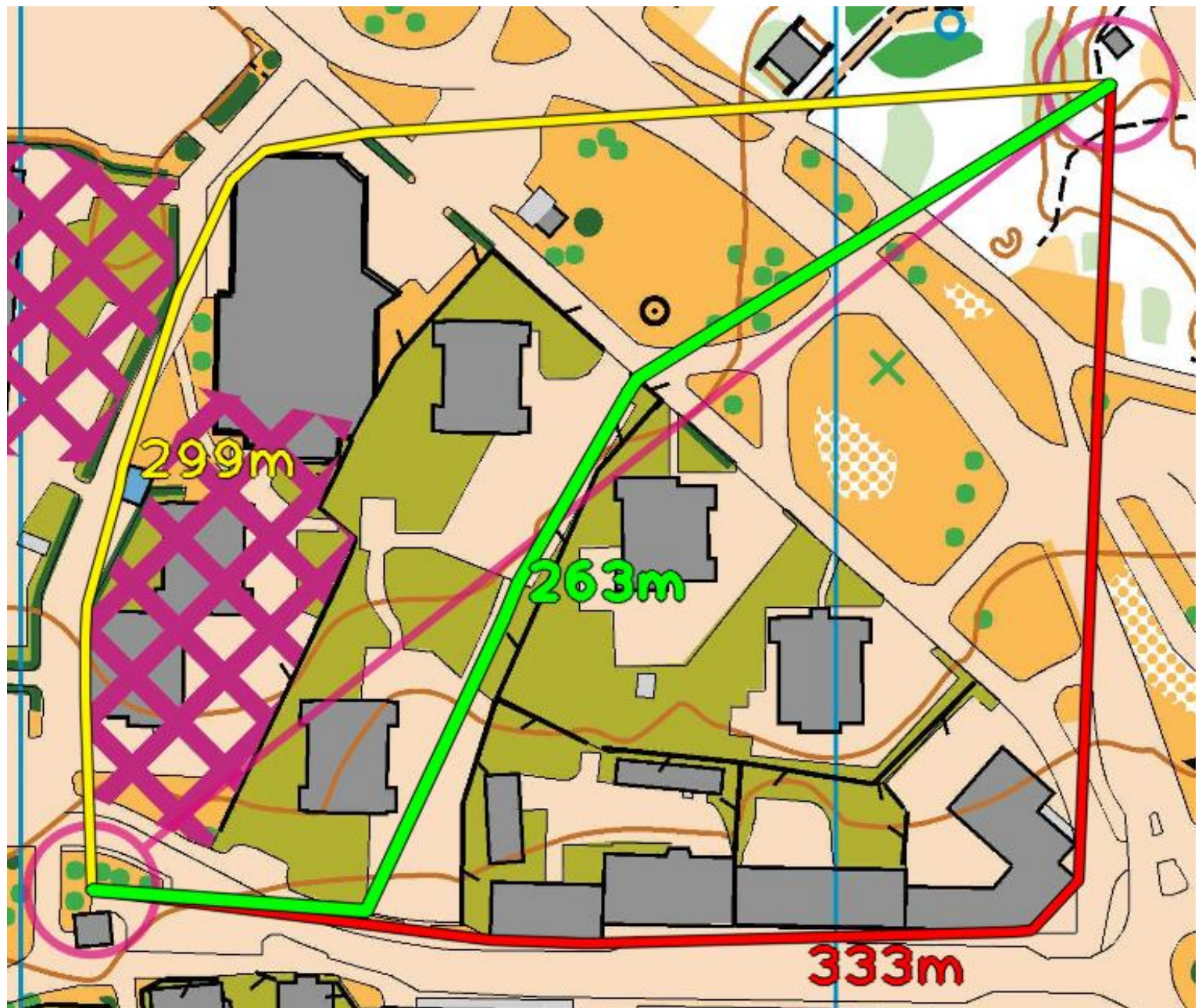
9 - 10

Paljon mahdollisia variaatioita. Kierto vasemmalta kävelysillan kautta ja laskeutuminen puolivälin portaista lienee selvästi nopein vaihtoehto. Rastivälillä on mahdollista tehdä selviä eroja.



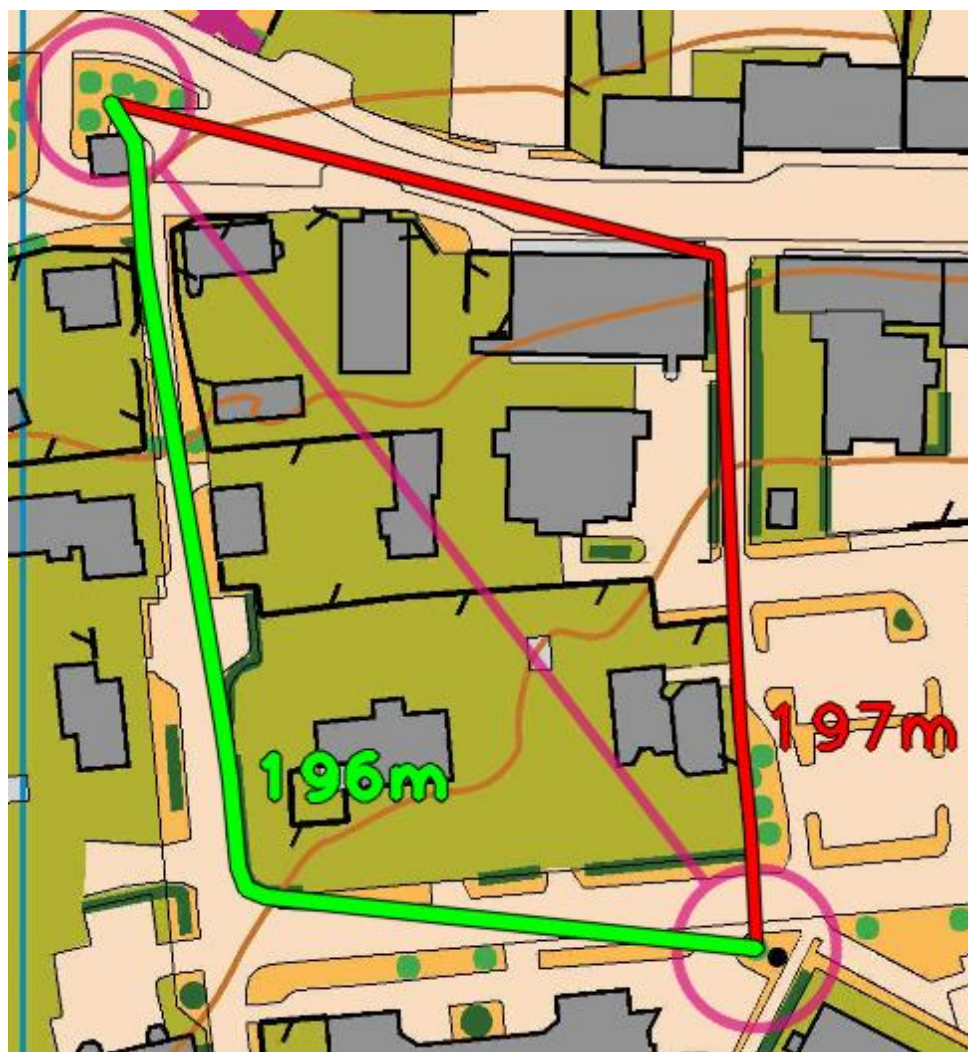
10 - 11

Tehtävänä on havaita, että rakennusten välistä kulkee pieni väylä. Mikäli sitä ei huomaa, kierto oikealta on paras valinta, mutta välin pituuteen nähden ero nopeimpaan vaihtoehtoon on suuri.



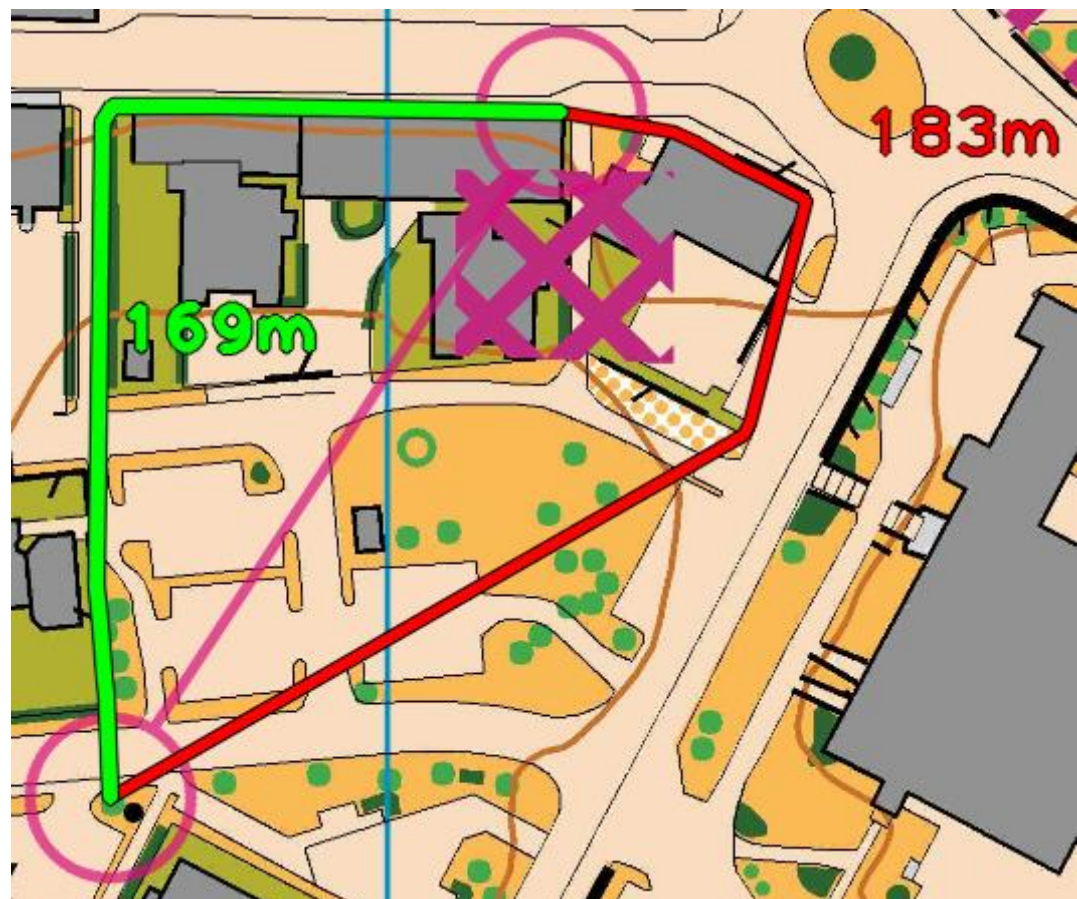
11 - 12

Vaihtoehdot ovat käytännössä yhtä pitkiä. Oleellista olikin vain valita niistä toinen tuhlaamatta valintaan aikaa.



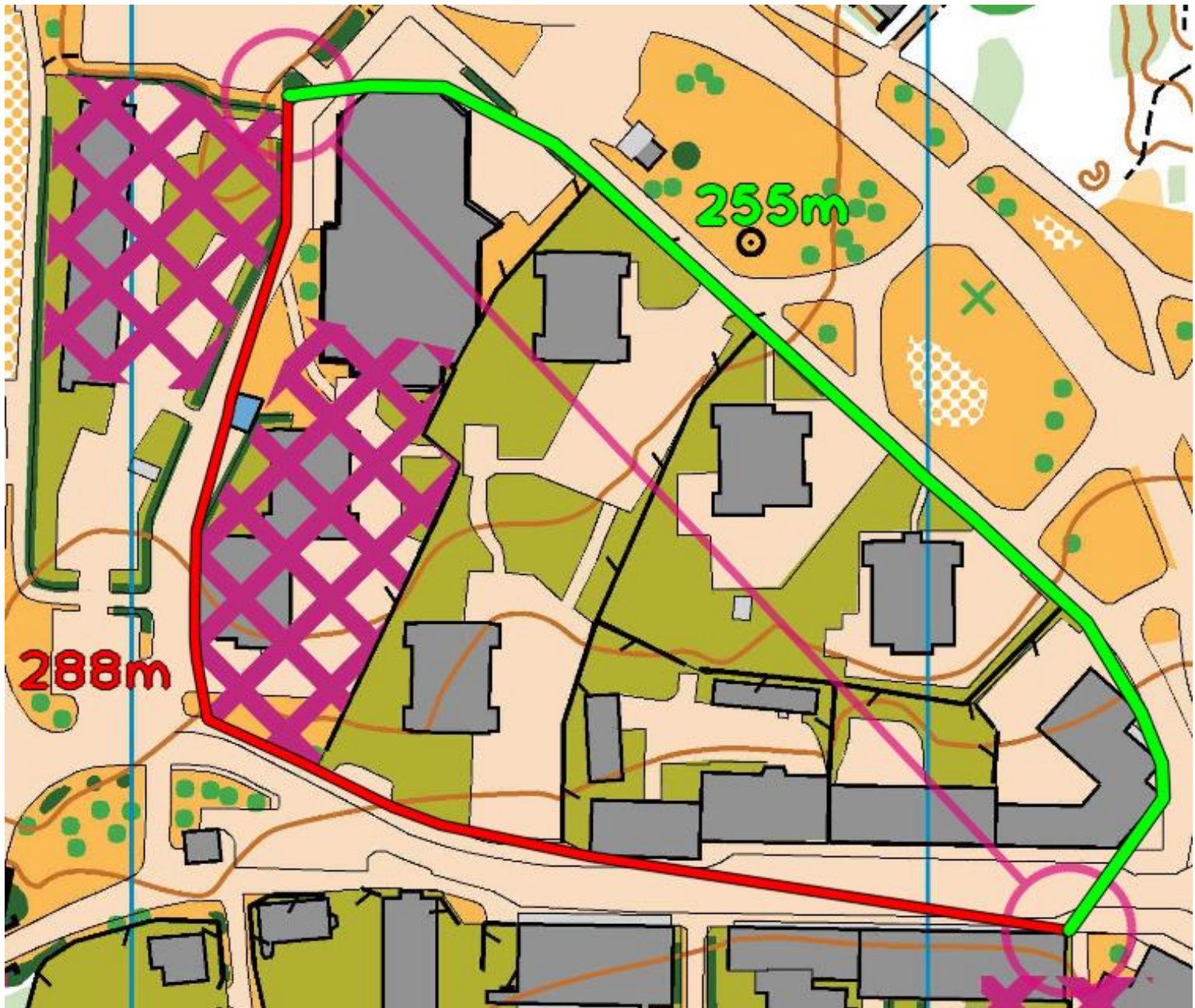
12 - 13

Vasemmalla valinnalla voittaa yllättävän paljon. Nopeasti katsottuna vasen ja oikea kierto vaikuttavat kutakuinkin yhtä pitkiltä, mutta niiden välillä on todellisuudessa selvä ero.



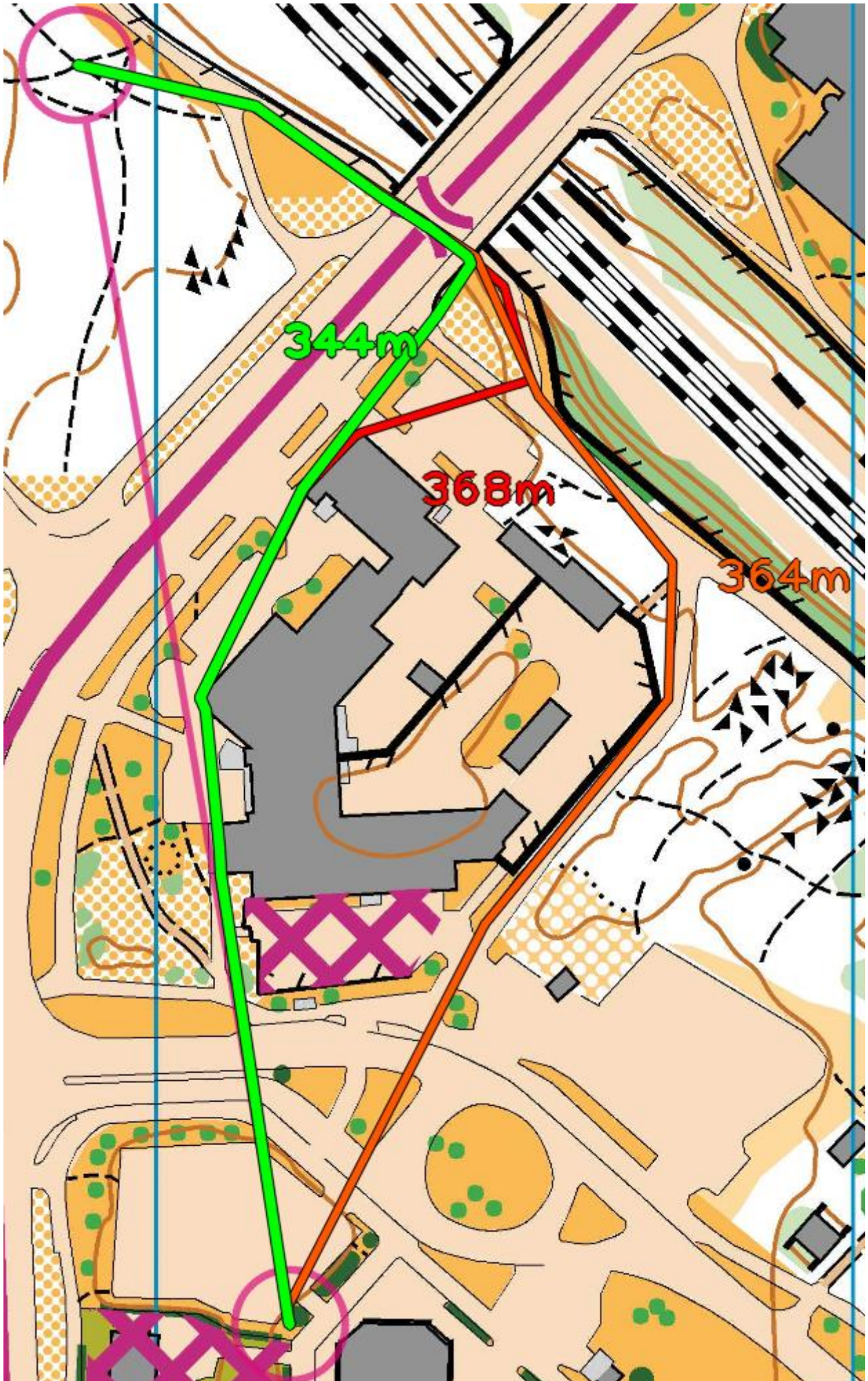
13 - 14

Oikea valinta on selvästi parempi.



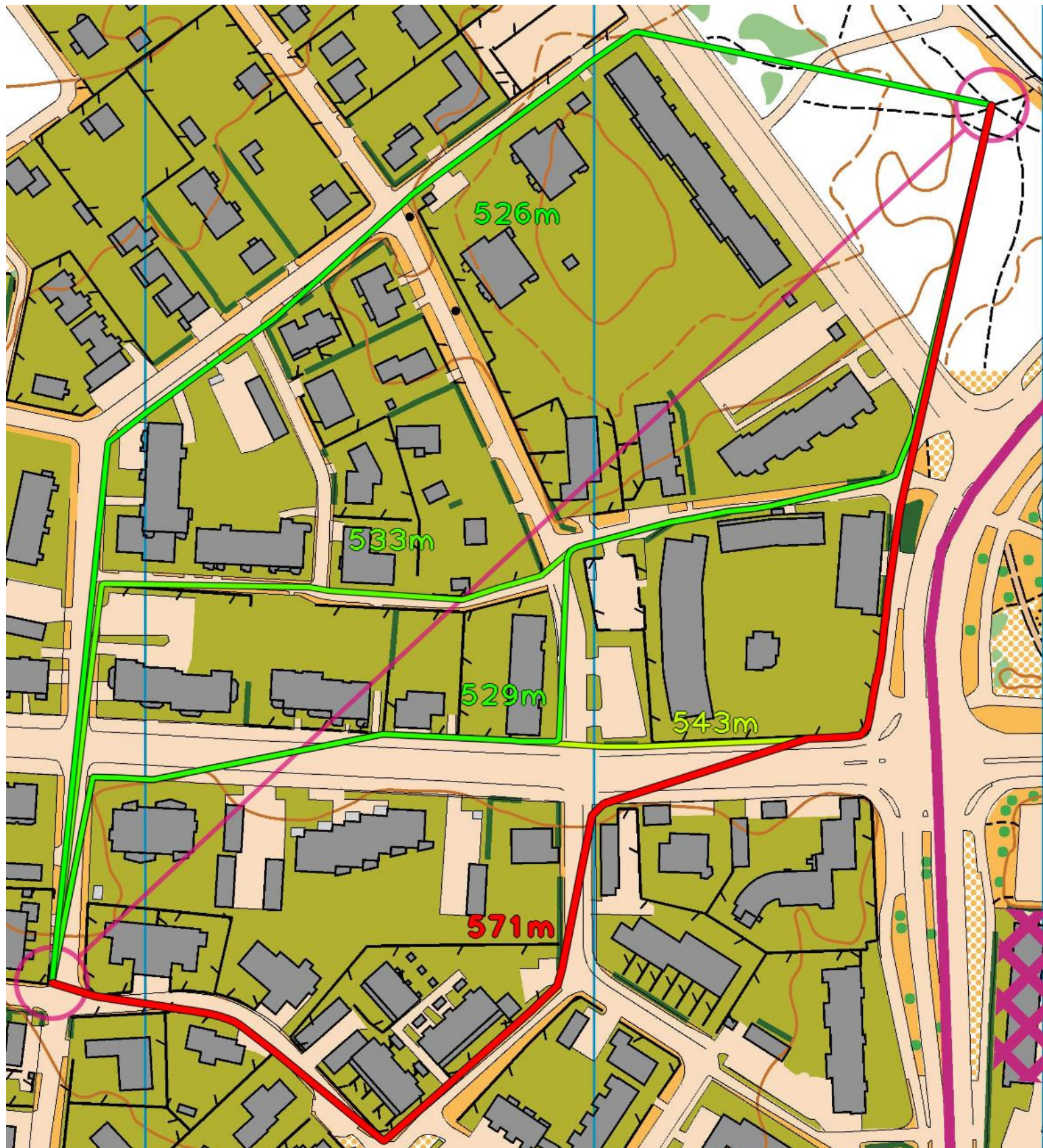
14 - 15

Rakennus kannattaa kiertää oikealta. Huimapäiset suunnistajat voivat kuitenkin juosta tunneliin johtavan rinteen suoraan alas, missä tapauksessa vasen kierto voi olla nopeampi.



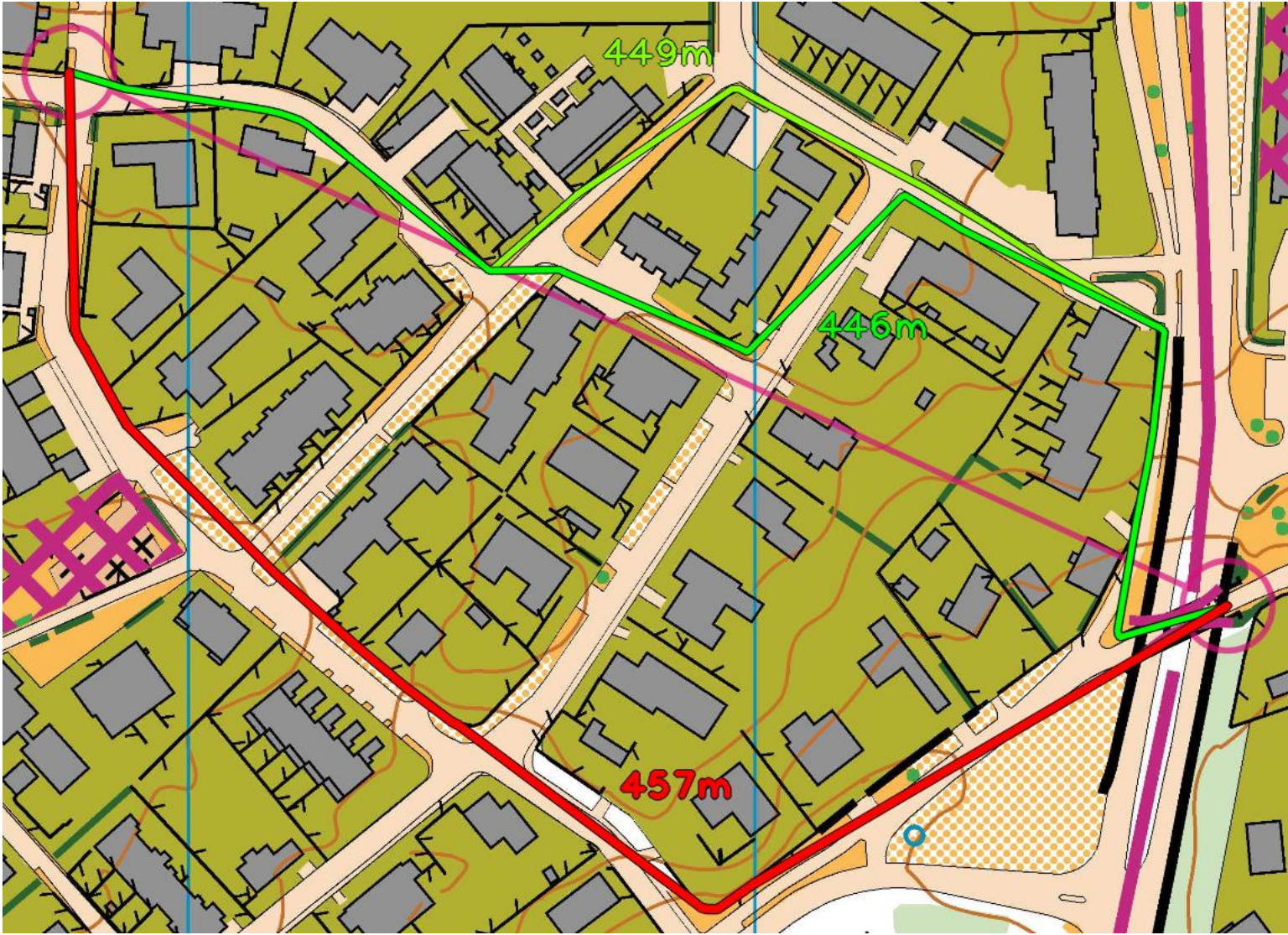
15 - 16

Viimeiset rastivälit ovat korttelisuunnistustyyppisiä. Niistä ensimmäinen kannattaa kiertää oikealta. Polun hyödyntäminen rastilta lähdettäessä lisää sekä vasemmalta että oikealta matkaa noin kymmenen metriä (oikealta hieman vähemmän kuin vasemmalta).



16 – M (1)

Viimeinen rastiväli kannattaa selvyiden vuoksi jakaa kahteen osaan. Rastivälin alussa kierto vasemmalta lienee hieman nopeampi kuin selkeä oikea kierto.



16 – M (2)

Lopussa S-valinta on paras. Kulmikkaammat vaihtoehdot ovat hitaampia, ja etenkin kiertämällä maaliin rakennuksen vasemmalta puolelta menettää kallisarvoisia sekunteja.

